

Denkmal

Gesamthöhe: 2,50 m

Regenwasserkanal

Flurstück 219

OK D -1,20  
Sohle -2,45

NW 100  
Regenwasser in best. RW-  
Kanal auf dem Grundstück

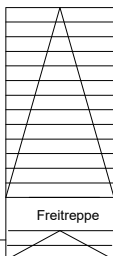
SW/NW 100  
Für Toilette und  
Waschbecken

Rev. Schacht

NW 125 ?

NW 100

in örtl. Regenwasserkanal



Freitreppe

OK Krone Kirchenmauer

62952  
D 205.070  
S 204.420

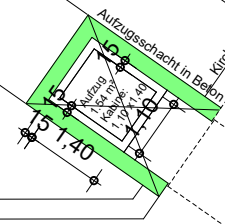
Regenwasserkanal

Freiheitsstrasse


Schmutzwasserkanal

61582  
D 204.67  
S 203.05

Anschluss an  
Schmutzwasserkanal



Planum zum Anlegen des Schachte:  
Kante zum öffentlichen Verkehrsfläche  
auftraglich herzustellen



Nachbarbebauung

Bauzeichnungen  
1:100  
zum Bauantrag  
gem. § 66 LBO  
die mit AZ BV 458-20  
genehmigte Toilette  
verändert auszuführen

Antragsteller:  
Kath. Kirchenstiftung  
St. Jakobus  
vertr. durch  
Kath. Kirchengemeinde  
Heiligkreuz  
Pfarrer Michael Paul  
Geitherstr. 23  
67435 Geinsheim

Baustelle:  
Neustadt an der Weinstraße  
Freiheitsstraße  
Gemarkung Hambach  
Flurstück 219

zum Antrag: 20.07.2024

Der Antragsteller:

Der Planverfasser

Dipl. Ing. Günther Leidinger  
Schmelzerstraße 11  
66386 St. Ingbert

Blatt 02.01

Tektur  
25.04.2024